

59. NOVOGODIŠNJI KUP GRADOVA

PROPOZICIJE NATJECANJA

1. ORGANIZACIJA NATJECANJA

59. NOVOGODIŠNJI KUP GRADOVA je međunarodno ekipno natjecanje u podvodnom ribolovu, a domaćin i organizator natjecanja je **SRD "Udica" Mali Lošinj**. Natjecanje će se održati **11. prosinca 2021.** godine u akvatoriju otoka Lošinja. Ako se u slučaju lošeg vremena natjecanje ne održi u subotu natjecanje se odgađa za nedjelju 12. prosinca 2021. godine.

2. VODSTVO NATJECANJA

Vodstvo natjecanja čine :

- Glavni sudac:
- Opunomoćenik:
- Tehnički voditelj natjecanja: Dragan Jambrošić (Mob. +385 (0) 98/536-488),

3. NASTUP

Pravo nastupa imaju članovi udruga (klubova) učlanjenih u HSŠRM-a ili CMAS-a. Svaka udruga može prijaviti tri ekipe. **Svaka ekipa sastoji se od tri natjecatelja** (ekipa se može sastojati i od dva natjecatelja + „barkarjol“) **od kojih dva mogu biti u moru istovremeno. Razmak u moru između natjecatelja iste ekipe ne smije biti veći od 50 metara. Premještanje ekipa u toku natjecanja dozvoljeno je ako su u čamcu sva tri natjecatelja. Prisutnost sva tri natjecatelja u moru diskvalificira ekipu.**

4. PRIJAVA NATJECANJA

Prijave za natjecanje primaju se najkasnije do **08.12.2021.** godine i to putem:

- e-mail: srd.udica.ml@gmail.com,

U prijavi je potrebno navesti ime kluba/udruge, imena i prezimena natjecatelja te datume i godinu rođenja.

Verifikacija natjecatelja održati će se u petak **10.12.2021.** godine od 19,00 do 20,00 sati u prostorijama Srd „Udica“ Mali Lošinj (Adresa: Lošinjskih brodograditelja 11, Mali Lošinj). Kotizacija za natjecanje iznosi 200,00 kn po članu ekipe i pratnji i plaća se tijekom verifikacije ekipe.

Članovi ekipa na verifikaciji trebaju priložiti:

- člansku iskaznicu kluba,
- ribolovnu dozvolu,
- liječničku potvrdu, ne stariji od šest mjeseci, izdanu od strane liječnika-specijalist športske medicine,
- potpisanu “Izjavu o odgovornosti”,
- covid potvrdu ili negativni covid test ne stariji od 48 sati (prilaže se i za pratnju),
- obrazac za praćenje kontakata za natjecatelje i pratnju.

Natjecatelji mlađi od 18 godina moraju imati pismenu dozvolu roditelja ili staratelja.

Nakon verifikacije održat će se službeni informativni sastanak vodstva natjecanja i natjecatelja.

5. ZONE NATJECANJA

Natjecanje će se održati (**glavna zona**) u akvatoriju otoka Lošinja i to od rta Suha na zapadu do uvale Toverašćica na sjeveru uključujući otoke Palaciol i Orudu te okolne pličine, izuzevši područje lučice Pogana i Ul.

Rezervna zona I je u akvatoriju otoka Lošinja od uvale Krivica na zapadu do otoka Grujica na jugu i rta Kriške na istoku uključujući otoke Male i Vele Orjule, izuzevši područja gradske luke Ilovik..

Rezervna zona II je od rta Kurila na sjeveru do uvale Krivica na jugu, izuzevši gradsku luku Mali Lošinj i Čikat.

U prilogu slijede karte sa označenim zonama natjecanja.

6. TRAJANJE NATJECANJA

Natjecanje će trajati pet (5) uzastopnih sati. Ako se natjecanje mora prekinuti zbog više sile, natjecanje će biti važeće ako je trajalo 3 sata i 30 minuta.

U slučaju lošeg vremena zona se može mjenjati neposredno prije natjecanja.

7. PREGLED ZONE LOVA

Službeni pregled zone lova traje 10 dana, **od 01.12.2021. do 10.12.2021.** Dozvoljen je službeni pregled bez puške na plovilu. Natjecatelji kod kojih se nađe puška na plovilu biti će diskvalificirani.

8. OPREMA

Puška i ostala lovna oprema koristi se prema Pravilniku o natjecanjima HSŠRM-a. Svaki natjecatelj obavezan je čitavo vrijeme natjecanja imati vezan signalni plovak za pojas sa olovima.

9. PLOVILA

Organizator osigurava matični brod i dovoljan broj brzih plovila koji se koriste za sigurnost i kontrolu.

Za pregled terena i natjecanje svaka ekipa osigurava vlastito plovilo. Plovila moraju biti opremljena opremom prema Zakonskim propisima o sigurnosti plovidbe na moru. Svaka ekipa mora obavezno imati i barkariola (pratioca) na plovilu. Barkariol mora biti punoljetna osoba sa položenim odgovarajućim ispitom za upravljanje plovilom.

Kontakt za najam plovila:

- Bartol Kodrić 098/227-950
- Pero Stupar 098/904-4931

10. BODOVANJE

Minimalna težina za obračun I grupe riba je 400 grama, a maksimalna za obračun 12.500 grama. Minimum za kirnju je 3.000 grama. Premija za I grupu riba je 400 bodova. a ekipa smije uloviti najviše 10 komada svake vrste riba iz I grupe. Izuzetak je kirnja, dopušteno je uloviti najviše 2 kirnje po ekipi.

- II grupa riba, odnosno hrskavične ribe ugor, murina, grdobina i jegulja, obračunavaju se ako su najmanje težine 2.500 grama s 1.500 bodova. Svaka ekipa smije uloviti ukupno najviše 5 komada ribe 2. grupe riba

- **Ne boduju se morski psi, morske mačke, golubi, žutuge, raže, drhtulje i bucanj.**

Drozd je trajno zaštićena vrsta i ne smije se loviti

- Bodovati će se svaka riblja vrsta s 1000 bodova osim riba II grupe
- Ukoliko ekipa ulovi 10 (deset) važećih primjeraka ribe iz I grupe, bodovati će se dodatnim bonusom od 1000 bodova
- Ukoliko ekipa ulovi 5 (pet) važećih primjeraka riba II grupe, neće se bodovati dodatnim bonusom

Sve vrste cipala podrazumijevaju jednu vrstu. Prilikom vaganja važeći je ulov ukoliko primjerak ribe zadovoljava težinu navedenu u ovim propozicijama, veličinu predviđenu Uredbom vijeća EZ broj 1967/2006, tzv. «Meditranska uredba» te veličinu propisnu Pravilnikom o športskom i rekreacijskom ribolovu na moru (NN 122/2017):

- Ukoliko ekipa preda na vaganje primjerak ribe koja je kraća od duljine predviđene „Meditranskom uredbom“ i Pravilnikom o športskom i rekreacijskom ribolovu na moru, isključuje se s natjecanja.

- Ukoliko ekipa preda na vaganje primjerak ribe koja je lakša od 2/3 dopuštene minimalne težine (I grupa =266 g, II grupa = 1666 g), kaznit će se s 500 bodova

- Svaki ulovljeni primjerak ribe mora biti provučen kroz prsten (žicu), predana riba koja nije provučena kroz prsten (žicu) neće se uzimati u obzir za vaganje

Važeći primjerak Zubaca (Dentex dentex) je iznad veličine 35 cm, a Škarpine (Scorpaena scrofa) iznad veličine 32 cm. Primjerak škarpine predan na vaganje dužine od 30 do 32 cm neće se uzimati u obzir za vaganje, dok primjerak škarpine predan na vaganje dužine do 30 cm podrazumijeva diskvalifikaciju natjecatelja za taj dan natjecanja. Minimalna dužina za kirnju je 48 cm a težina težina najmanje 3 kg.

Sve vrste cipala i kirnji podrazumijevaju jednu vrstu.

11. PREDAJA ULOVA

Svi natjecatelji i plovila moraju se okupiti oko matičnog broda u roku od 20 (dvadeset) minuta od zakazanog vremena završetka natjecanja.

Kašnjenje kod predaje ribe na matični brod se kažnjava se na slijedeći način:

- u roku od 20 (dvadeset) minuta po završetku ribolova, natjecatelji dolaze do matičnog broda i prijavljuju se glavnom sucu ili opunomoćeniku kojima moraju predati prsten s ulovom, ili prazan prsten

- ukoliko se natjecatelji ne prijavi u roku od 20 (dvadeset) minuta od završetka natjecanja, isključuje se s natjecanja.

Izuzetno, ukoliko natjecatelji nisu u mogućnosti poštovati satnicu iz Propozicija, može se mobitelom javiti sucu ili opunomoćeniku, te ga obavijestiti da je iz određenih razloga (tehničke prirode ili slabosti natjecatelja) završio s ribolovom i tražiti odobrenje za plovidbu prema luci ili nekom drugom odredištu.

U tom slučaju sudac određuje mjesto predaje ulova i daje odobrenje za odlazak iz ribolovne zone.

Sudac je ovlašten izvršiti pregled brodice i opreme natjecatelja prije početka ribolova, za vrijeme trajanja ribolova i nakon završetka ribolova.

Natjecateljima je zabranjeno posjedovati špricu (štrcaljku). Posjedovanje šprice (štrcaljke) povlači isključenje ekipe.

Za vrijeme natjecanja natjecatelji moraju čuvati ribu u priručnom hladnjaku s ledom.

12. PLASMAN

Natjecatelji pojedine ekipe love u istom plovilu te predaju ulov na zajedničkoj žici koja im je dodijeljena. Plasman se određuje prema ukupnom broju težinskih bodova pojedine ekipe.

U slučaju jednakog broja bodova dvije ili više ekipa prednost ima ekipa koja ima veći broj važećih riba bez obzira o kojem se mjestu radi.

Ako i tada imaju isti broj bodova prednost donosi najteža riba.

13. ŽALBE

Ako ekipa smatra da je oštećena ili ima primjedbe u vezi s natjecanjem ima pravo uložiti žalbu.

Žalba se ulaže pismenim putem glavnom sudcu ili vodstvu natjecanja prije početka vaganja uz kauciju od 200,00 kn.

Vodstvo natjecanja mora riješiti žalbu prije početka vaganja. Ako žalba bude usvojena, kaucija se vraća podnositelju žalbe, a u suprotnom ostaje organizatoru natjecanja.

Prigodom vaganja natjecatelji pažljivo prate vaganje, te u slučaju bilo kakve primjedbe, spor se rješava na licu mjesta. Nakon vaganja žalbe se ne prihvaćaju.

14. ODGOVORNOST

Organizator, uključujući i sve pojedince koji učestvuju u natjecanju i u organizaciji istoga, otklanja svaku odgovornost i naknadu štete koja bi proizašla iz ovog natjecanja.

Obveza je svakog natjecatelja kod verifikacije potpisati **“Izjavu o odgovornosti”**.

15. MJERE SIGURNOSTI

Organizator predviđa slijedeće mjere sigurnosti:

- Brzo plovilo,
- Autonomnog ronioca,
- Liječnika.

16. NAGRADE

- | | |
|-------------|---|
| I. MJESTO | - prijelazni pehar
- pehar u trajno vlasništvo
- prigodna nagrada |
| II. MJESTO | - pehar u trajno vlasništvo
- prigodna nagrada |
| III. MJESTO | - pehar u trajno vlasništvo
- prigodna nagrada |

ZA NAJVRIJEDNIJI ULOV - prigodna nagrada

ZA NAJMLAĐEG NATJECATELJA – prigodna nagrada

17. PROGRAM NATJECANJA

Petak, 10.12.2021.

19,00 – 20,00 sati - verifikacija natjecatelja

Subota, 11.12.2021.

09,00 sati - početak natjecanja

14,00 sati - završetak natjecanja

14,00 – 14,20 sati – predaja ulova

17,00 sati - vaganje ulova, proglašenja rezultata, podjela priznanja i svečana

večera

KONTAKT ZA SMJEŠTAJ

- **Hoteli:**

- Jadranka turizam d.o.o.

Dražica 1, 51550 Mali Lošinj

Mob. +385 99 273 0482

Tel. +385 51 661 155

Faks: +385 51 231 904

E-mail: zarko.kremenovic@jadranka.hr

- **Privatni smještaj:**

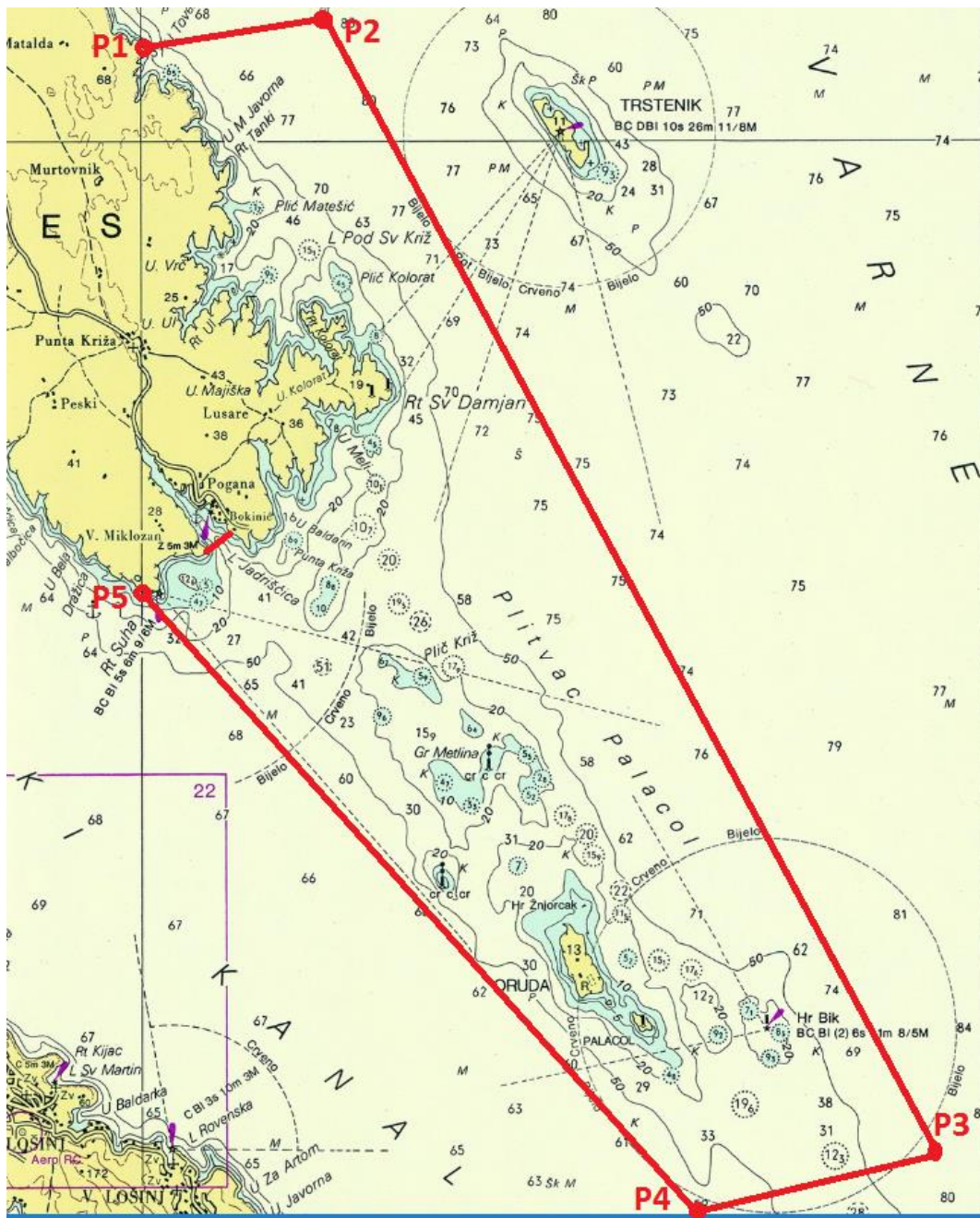
- Turistička zajednica Grada Malog Lošinja

Priko 42, 51550 MALI LOŠINJ, Hrvatska

Tel: +385 51 231 884, Tel: +385 51 231 547, Fax: +385 51 233 373

E-mail: losinj@visitlosinj.hr

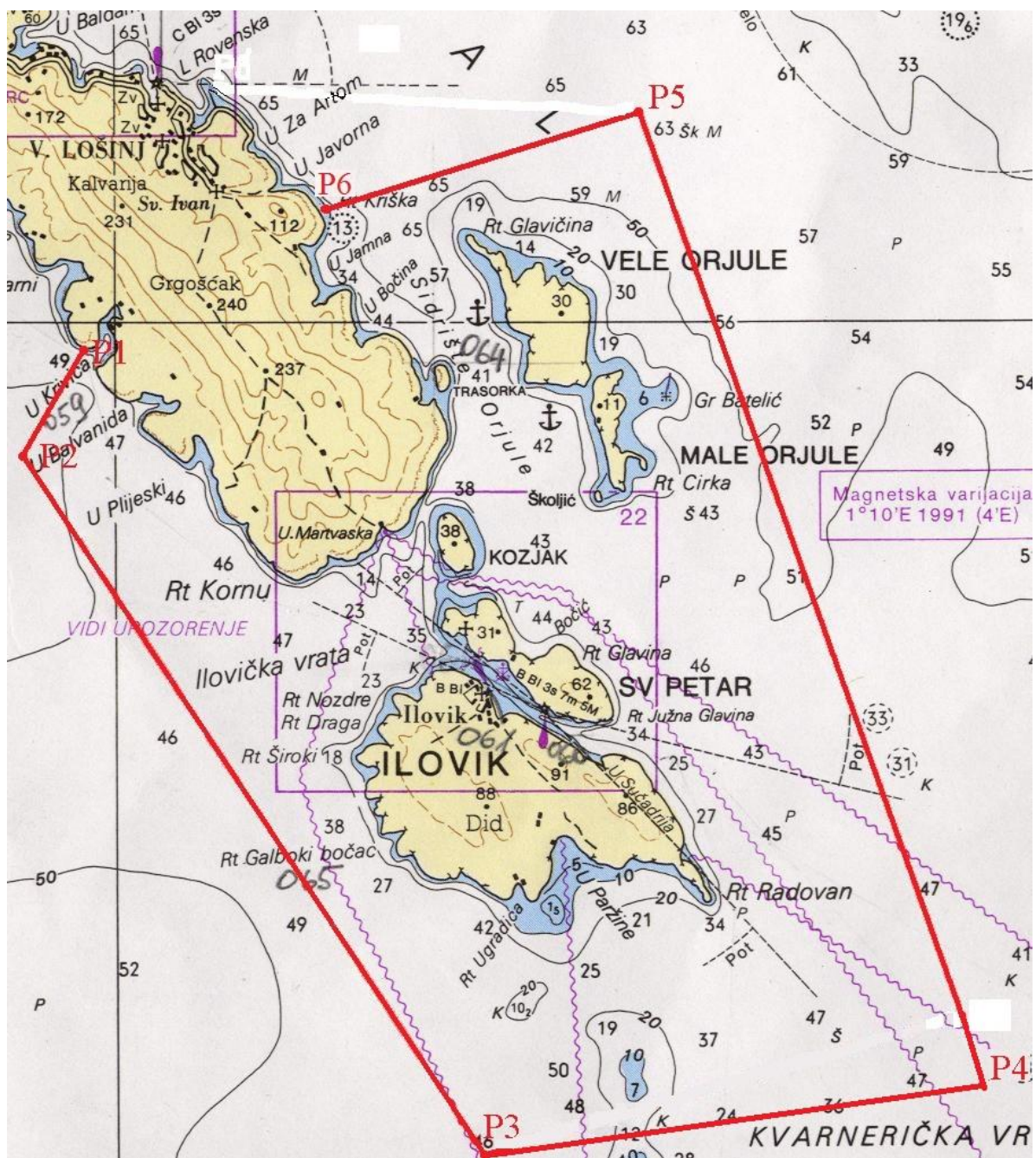
GLAVNA ZONA



KOORDINATE

P 1 - 44° 40.785' N 14° 29.781' E	P 2 - 44° 41.065' N 14° 32.113' E
P 3 - 44° 31.833' N 14° 39.974' E	P 4 - 44° 30.709' N 14° 36.192' E
P 5 - 44° 36.181' N 14° 29.721' E	

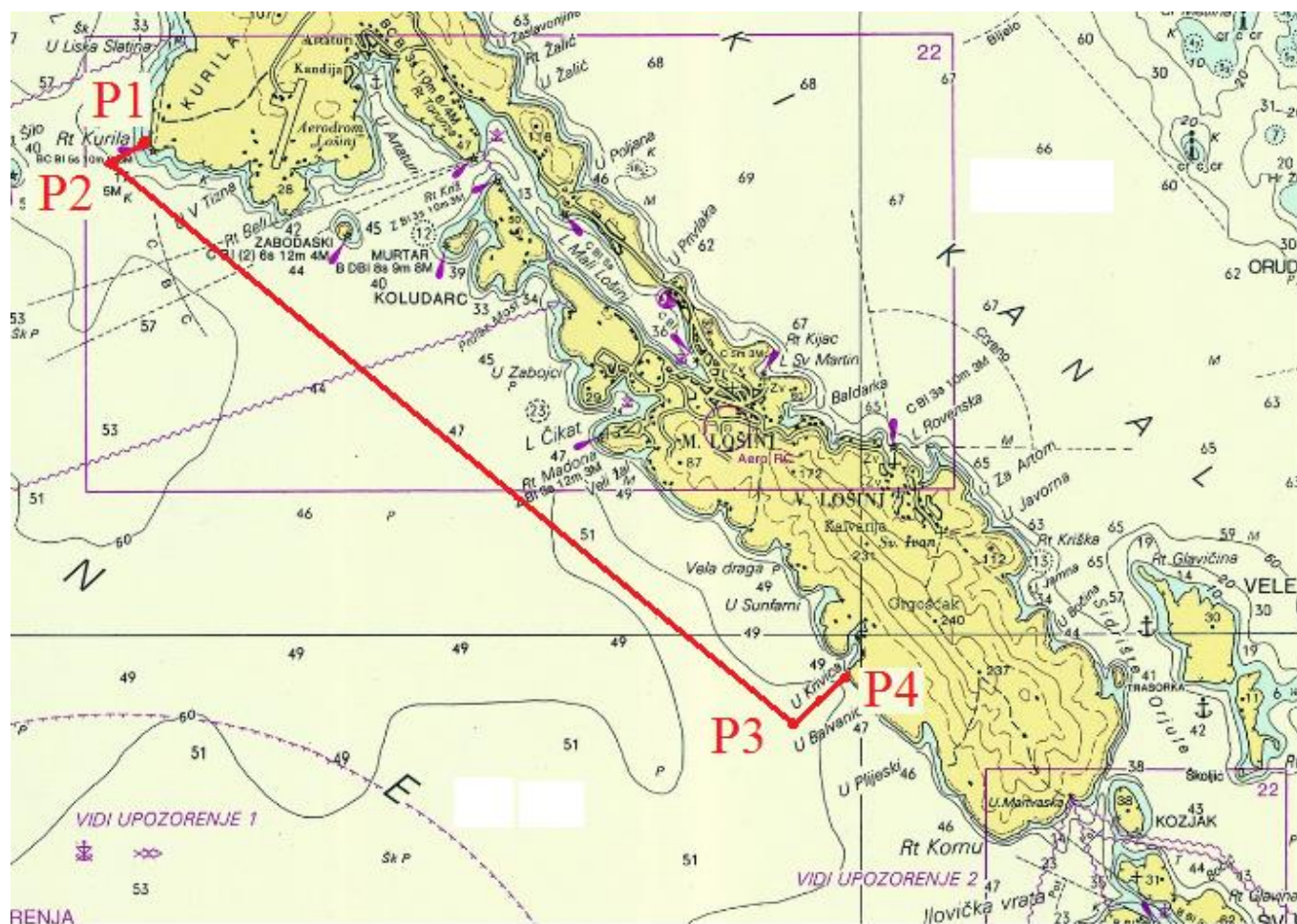
REZERVNA ZONA I



KOORDINATE

P 1 - 44° 29.478' N 14° 29.814' E	P 2 - 44° 29.195' N 14° 29.293' E
P 3 - 44° 24.861' N 14° 33.508' E	P 4 - 44° 24.999' N 14° 35.557' E
P 5 - 44° 30.989' N 14° 34.223' E	P 6 - 44° 30.650' N 14° 31.501' E

REZERVNA ZONA II



KOORDINATE

P 1 - 44 ⁰ 33.753 N	P 2 - 44 ⁰ 33.597 N
14 ⁰ 22.109 E	14 ⁰ 21.153 E
P 3 - 44 ⁰ 27.975 N	P 4 - 44 ⁰ 28.426 N
14 ⁰ 30.543 E	14 ⁰ 31.306 E